izki

parque natural

Creación: Declarado Parque Natural el 4 de mayo de 1998.
Extensión: 9143 ha. **Localización:** En el extremo Sur-Este de la provincia, en la Montaña Alavesa. **Juntas Administrativas:** Apellániz, Antoñana, Atauri, Arluzea, Bujanda, Korres, San Román de Campezo, Maestu, Marquinez, Quintana, Urarte, Urturi y Virgala.
Accesos: Desde Vitoria-Gasteiz Uno de los accesos principales, es la carretera A-132 Vitoria-Estella hasta el pueblo de Maestu. También se puede acceder por la carretera A-126 Bernedo-Treviño.
Altitud: El punto más alto corresponde al monte Kapildui con 1175 m y el más bajo a Bujanda con 600 m.

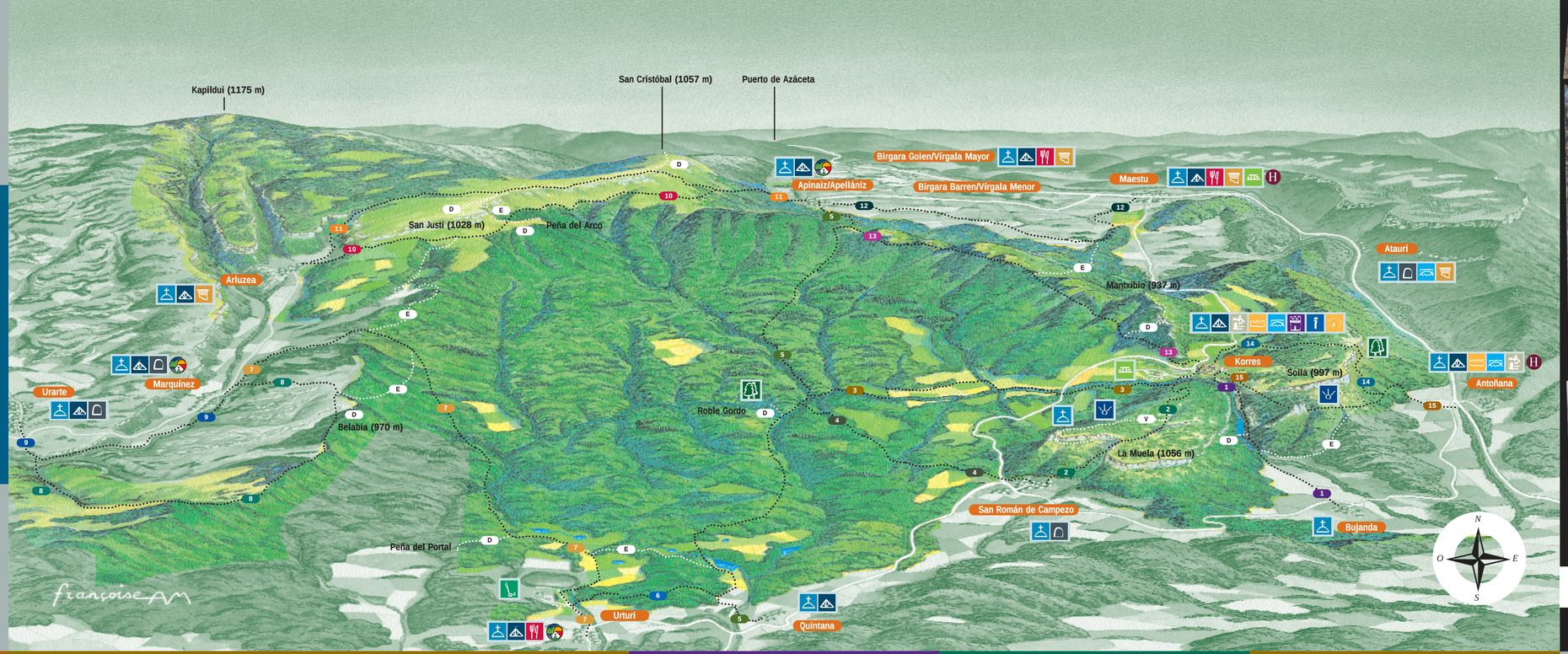



Sendas

Alojamiento y restaurantes

INFORMACIÓN
Casa del parque. Korres.
Telf/Fax: 945379048
e-mail: parqueizki@parquesalava.net
web: www.alava.net

AGROTURISMOS
Basabide Etxea. Marquínez.
Telf: 945379048
Aitonaren Etxea. Urturi.
Telf: 945378147
La Casa de los Artilleros. Urturi.
Telf: 945378174
Biltegi Etxea. Alda.
Telf: 945406042
Arantza Etxea. Hijona.
Telf: 945293094
Villa de Elezpara. Apellániz.
Telf: 945410235

CASAS RURALES
Izki. Maestu.
Telf: 945410388
Yoar. Santa Cruz de Campezo.
Telf.: 619377174
Ibernalo. Santa Cruz de Campezo.
Telf: 945415022
Arkupetxea. Antoñana.
Telf: 945250582
Basarte Etxea. Faido.
Telf: 945403238

GRANJA ESCUELA
Lurkoi. Leorza.
Telf: 945410032

EMPRESA DE TURISMO ACTIVO
Izki Aventur. Bernedo.
Telf: 608875508

ALBERGUES
Alojamientos Okón.
Bernedo.
Telf: 945378180
Ayuntamiento de Lagrán.
Lagrán.
Telf: 945378059
Parroquia de Campezo.
Santa Cruz de Campezo.
Telf: 945415096

ZONAS DE ACAMPADA
Ayuntamiento de Lagrán.
Lagrán.
Telf: 945378059
Patronato de Ntra. Sra. De Okón.
Bernedo.
Telf: 945378043

RESTAURANTES
Garimotxea. Urturi.
Telf: 945378121
Hoyo 10. Urturi.
Telf: 945378177
Arrieta. Bernedo.
Telf: 945378005
Frontón. Lagrán.
Telf: 945378019
Vírgala. Virgala Mayor.
Telf: 945410153
Izki. Maestu.
Telf: 945410388
Los Roturos. Maestu.
Telf: 945410250

Información meteorológica

Cuadro de temperaturas

	Primavera	Verano	Otoño	Invierno
Media máxima	25,2	36,4	27,4	16,3
Media mínima	9,2	17,3	11,9	4,4

Leyenda

Mirador · Arquitectura rural · Cueva · Ermita · Conjunto histórico · Murallas · Torre-Castillo · Puente histórico · Zona arqueológica · Árbol singular · Información · Casa del Parque · Zona recreativa · Restaurantes · Campo de golf · Agroturismo · Hotel / Casa rural

Sendas

Color	Sendas	Distancia	Duración	Dificultad
1	1. Bujanda	3,5 km	1 h	Baja
2	2. San Román	4,5 km	1 h 40 min	Media
3	3. Ullibarri	3,3 km	53 min	Baja
4	4. Renabar	4 km	1 h 10 min	Baja
5	5. Los Arrieros	10,3 km	3 h	Baja
6	6. El Paseo	2,1 km	40 min	Baja
7	7. Marizurieta	8,6 km	2 h 20 min	Baja
8	8. Botondela	8 km	2 h 30 min	Media-Baja
9	9. Los Molinos	2,9 km	50 min	Baja
10	10. Txarabitana	5,3 km	1 h 45 min	Baja
11	11. El Cartero	5,6 km	1 h 50 min	Baja
12	12. Sarrondo	4,3 km	1 h 15 min	Baja
13	13. Larrabila	5 km	1 h 40 min	Media
14	14. El Agin	3 km	1 h 15 min	Media-Alta
15	15. Antoñana	4,1 km	1 h 15 min	Baja

E V D ENLACE: de senda a senda VARIANTE: alternativa a la senda DERIVACIÓN: senda a un punto

Prohibiciones

- Encender fuego y cortar leña.
- Circular con vehículos motorizados, excepto en los espacios autorizados.
- Abandonar y/o enterrar cualquier tipo de basura.
- Aparcar, excepto en las zonas autorizadas.
- Alterar, modificar y/o retirar elementos del medio natural.
- Lavar utensilios y vehículos en los ríos, lagos o arroyos.

Consejos

- Antes de iniciar una excursión infórmese de la dificultad de la ruta y de la previsión del tiempo. Las Casas del Parque y su personal están a su servicio.
- Pasear en silencio y conocer los hábitos de los animales, llevar prismáticos y prendas de colores no llamativos facilitarán la observación de la fauna.

El Parque Natural de Izki, declarado en 1998, tiene una extensión de 9143 hectáreas y alberga una enorme diversidad de paisajes y un sinfín de tesoros naturales y culturales.

Una red de 15 senderos permiten al caminante descubrir los bellos parajes de este parque natural, observar su flora y su fauna y también, apreciar las tradiciones y la cultura de los seres humanos que habitaron y habitan este territorio.

Según se prefiera existen unas sendas con baja dificultad y otras con algo más de complejidad. Las hay de largo recorrido y de trayectos cortos. Todas ellas guían al visitante a través de diferentes puntos de interés. Son varias las rutas que discurren por antiguos caminos –sendas de Sarrondo, Antoñana…–, que comunican entre si los bellos pueblos de este espacio natural: Korres, Antoñana, Bujanda, Maestu…

Varias sendas se internan en el extenso marojal –Ullibarri, Renabar, El Paseo, Larrabila…–, destacando la de Los Arrieros, que por un camino centenario, atraviesa el bosque desde Apellániz hasta Quintana. Si se pasea en silencio, a la sombra de los marojos, es posible oír el canto del pico mediano o el croar de la rana ágil. Con suerte puede verse fugazmente al corpulento jabalí. Sus inmensos roquedos calizos –Soila, La Muela, Kapildui…–, son visibles desde muchas de estas rutas.

La sendas El Agin y El Cartero acercan al visitante a monumentales y singulares árboles: tilos, tejos, castaños…, testigos de cientos de años de historia del ser humano, palpable a través de los variados monumentos existentes en el Parque y sus inmediaciones: cuevas artificiales, monolitos, ruinas de castillos, puentes, molinos, todos ellos accesibles siguiendo diversas sendas: San Roman, Marizurieta, Bujanda, Botondela, Los Molinos, Txarabitana…

De este modo, paseando por sus bosques y montañas, junto a ríos y arroyos y entre sus rocas, se comprende claramente los motivos por los que Izki es hoy un espacio natural protegido. Así mismo, ayuda a entender que es deber de todos conservarlo, para que, cuando las generaciones futuras recorran estas mismas sendas, puedan seguir disfrutando de sus variados bosques y, en definitiva, de todos sus valores naturales.

1. Senda Bujanda

Entre Korres y Bujanda

Distancia: 3,5 km
Tiempo: 1 hora
Dificultad: Baja

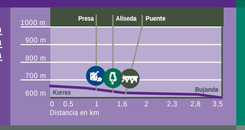

La senda arranca de la zona sur de Korres, en las proximidades de la cueva La Ballena. Unos metros más adelante se toma la pista de la izquierda por un camino orlado de setos.
Recorriendo el sinuoso trazado del barranco se alcanza la presa de Aranbaltza, construida hace casi 100 años. Se sigue el curso del río entre los paredones calcáreos de la Muela y el Soila hasta cruzar a la derecha el canal de agua que abastece a la central hidroeléctrica de Antoñana. Destaca en este punto la magnífica aliseda del barranco formado por el río Izki. Inmediatamente después se abandona la pista para tomar una senda a la izquierda, que desemboca en un claro con vistas del Soila y la Peña del Castillo.
Posteriormente, se cruza el río Izki por el puente Lagabia y se sigue la senda, dejando a la derecha el collado de Villanueva y el barranco del Fraile. De este lugar parten dos caminos, uno a la izquierda que baja al río y otro a la derecha que se dirige hacia Monte Oscuro, en la ladera de la Muela.
Continuando la marcha, el desfiladero da paso a una zona más abierta, ya en las proximidades de Bujanda, ocupada con cultivos y setos que bordean el camino.

Presa de Aranbaltza

2. Senda San Román

Entre Korres y San Roman de Campezo

Distancia: 4,5 km
Tiempo: 1 hora 40 minutos
Dificultad: Media

Se parte del antiguo lavadero de Korres y se sigue por una pista hasta la gruta de "La Cueva de la Ballena" pasando por un puente de origen medieval. Se continúa descendiendo bajo las peñas de San Martín, hasta tomar un desvío a la izquierda, por un puente que atraviesa el arroyo Izki. Tras dejar a la derecha el camino de la senda Ullibarri y continuar un tramo recto, se abandona la pista para tomar un camino arenoso que asciende a la izquierda. Después de pasar por zonas despejadas y por quejigales y hayedos con boj, la senda se desgaja en dos; la de la derecha ofrece una alternativa para acceder al portillo la Casilla. Al continuar de frente, se asciende la empinada cuesta hacia la Muela de San Román y peña El Santo, hasta alcanzar el collado de la Casilla. Una vez aquí, se gira a la derecha, avanzando entre matas y empezando el descenso hacia la villa de San Román.

Alternativas:
Desde el collado de la Casilla parte hacia el Oeste una variante de la senda que rodea la peña El Santo. A los pocos metros se puede acceder a la ermita de San Román, pequeña cripta en un abrigo de la roca. Volviendo a la senda se asciende ligeramente, el camino se ensancha y se adentra en un hayedo.
Comienza el descenso y, antes de llegar a una antigua gravera, la senda se desvía a la derecha, iniciando un ligero ascenso que nos lleva hasta un falso llano, después se desvía a la izquierda y se llega a un promontorio rocoso donde se ha habilitado. La senda desciende hasta el paraje conocido como Castejón, donde se encuentra con la senda San Román

Portillo de la Casilla

3. Senda Ullibarri

Desde los alrededores de Korres (Monasterio) a el haya El Cura

Distancia: 3,3 km
Tiempo: 53 minutos
Dificultad: Baja

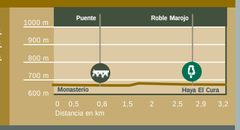

La senda arranca de la zona sur de Korres, en el término conocido como "Monasterio", bajo las peñas de San Martín. Se atraviesa la carretera y se cruza el río Izki, por el puente de Artikuzubia, hasta llegar a una pista, que se toma hacia la izquierda. Desde la carretera que se ha atravesado, se puede ver la ermita de la Vírgen de la Peña, sobre un escarpe rocoso, y la ladera sur del monte Mantxibio debajo de la cual se localiza Peña Roya. El camino gira, dibujando una curva hacia la derecha, y deja el monte Mendizorrotz a la izquierda (donde crece un interesante abedular), en dirección oeste. Se atraviesa un cierre ganadero y se continua por el camino, bordeando una finca hasta llegar a otro cierre.
Se llega a las puertas del marojal de Izki, verdadero protagonista del parque, y uno de los más extensos y mejores de Europa. Tras abandonar el camino y tomar una pequeña senda, se alcanza el puente que cruza el río Yermanda, uno de los afluentes del Izki. A partir de este punto, no falta nada para llegar al destino, el haya El Cura. Poco antes de llegar se puede conectar con la senda de los Arrieros que se adentra en los montes de Izki

Monte Mantxibio

Diseño: Idea y Vino S.L.
Textos: Ekos, asesoría e investigación medioambiental.
Fotografía: Joseba del Villar.
Diseño cartografía: Gorosti Neuretak S.L.
Coordinación: Luis Alfonso Quintana
Impresión: Imprenta Diputación Foral de Álava.
Editado por: Diputación Foral de Álava. Departamento de Urbanismo y Medio Ambiente.
Depósito legal: VI-XXX-2004.

Obra Social CajaVital Kutxa Gizarte-Ekintza
Arabako Foru Aldundia
Diputación Foral de Alava
Departamento de Urbanismo y Medio Ambiente
Proyecto cofinanciado por el FEDER
FEDERrek ordaindutako proiektua

izki
parque natural

4. Senda Renabar
Desde San Roman de Campezo a el Callejón, en las proximidades de Bardilus

Distancia: 4 km
Tiempo: 1 hora 10 minutos
Dificultad: Baja

La senda parte desde las últimas edificaciones del pueblo y los primeros campos de cultivo. Se pasa junto a varios depósitos de agua y se atraviesa la carretera y la barrera denominada "El Juncal", puerta de entrada hacia el marojal de Izki. A lo largo del recorrido se cruzan dos arroyos, tomando tras el último un atajo, que atraviesa el argomal y conduce de nuevo al camino. Estos cursos de agua conservan alisedas en buen estado. Unos metros más adelante, y antes de entrar en el bosque cerrado, se puede contemplar el monte Mantxibio a la derecha, con la peña Roya a sus pies y Arronzaila, El Avellanedo, el Soila y la peña el Santo. Una vez en el bosque, se dejan tres caminos a la izquierda y se continúa paralelo a los roturos que se sitúan a la derecha. En el siguiente cruce, se toma el camino de la izquierda que desciende hacia el río Izki y se alcanza a la derecha una especie de atalaya natural, desde donde se puede contemplar una bonita panorámica de Izki y la ladera sur del monte Mendizorrotz. En este punto se abandona el camino para tomar una senda que se dirige hacia Los Puentes, donde se localiza un puente de piedra. A partir de aquí, el camino se fusiona con la senda de los Arrieros.

Alternativas:
Conexión en las proximidades de Bardilus, punto de confluencia de varios caminos, con la senda los Arrieros. Desde allí hay acceso señalizado hacia Quintana, Apellániz o Korres, por la senda Ulibarri.

Robledal en Renabar

5. Senda Los Arrieros
Desde Quintana a Apellániz

Distancia: 10,3 km
Tiempo: 3 horas
Dificultad: Baja

Se sale del pueblo dejando a la derecha la balsa Las Huertas. Se sigue de frente, sin hacer caso a los dos caminos que parten a escasos metros, uno de ellos lleva a una antigua venta, y el otro conecta con la senda El Paseo. Se continúa entre cultivos hasta una barrera, donde está la balsa de Las Rozas. Se cruza otra barrera, y se toma el camino de la derecha que continúa por el marojal hasta el Mojón Alto. En una encrucijada de caminos se toma el de frente, una vez atravesadas dos pistas. Tomando el primer camino a la derecha, se baja por el barranco Los Troncos hasta el río Izki, que se cruza por un puente de piedra y se llega a una campa, donde confluyen varios caminos.
Se sigue recto, hasta la unión con la senda Renabar. Se continúa entre arbustos hasta alcanzar el arroyo Bardilus, y tomar una pista paralela al barranco. Pronto aparece a la derecha la senda Ullibarri. Posteriormente, se deja a la derecha la laguna El Mogal, para girar a la derecha en el siguiente cruce. Se continúa por el camino hasta alcanzar el paso de Loizar, zona siempre encharcada. Se sigue entre marojos y se alcanza una pista que cruza transversalmente. Se asciende por una senda hasta llegar a la pista principal por la que se alcanza el alto La Tejera, desde donde se desciende hasta Apellániz.

Venta en Quintana

6. Senda El Paseo
De Urturi a la Venta (Quintana)

Distancia: 2,1 km
Tiempo: 40 minutos
Dificultad: Baja

Nada más atravesar las últimas casas al norte del pueblo, se coge el camino a la derecha. A unos 145 metros se coge otro camino, también a la derecha, que se adentra en el extenso marojal. Se pasa por dos cierres, y en el siguiente cruce otra vez a la derecha. Unos metros más allá, hay que atravesar una zona de hayas y abundante acebo para, posteriormente, cruzar el reajo del Paseo, cuyas aguas se dirigen al río Ega. Desde un claro de bosque, se puede divisar al fondo la peña El Santo y La Muela, y un poco más adelante, el pueblo de Quintana perfilado en la loma.
En la confluencia con la senda Los Arrieros concluye el itinerario, desde donde se puede seguir hasta Quintana. A corta distancia se encuentra el cruce para la venta de Quintana, robusto y espacioso edificio, donde se atendía a los transeúntes del Camino de los Arrieros. A su lado se encuentra la ermita de la Concepción construida a principios del siglo XVII para que los viajeros pudieran oír misa sin necesidad de desplazarse al pueblo.

Alternativas:
En la confluencia con la senda Los Arrieros, existe la posibilidad de continuar por ésta hasta Apellániz o bien hasta la Luneta, situada a unos 1100 metros, desde donde se puede coger el Camino de la peña Ancha para volver a Urturi realizando un recorrido circular.

Charca del Espinal en Urturi

7. Senda Marizurieta
Desde Urturi a Marquínez

Distancia: 8,6 km
Tiempo: 2 horas 20 minutos
Dificultad: Baja

La senda parte de Urturi y bordea los terrenos del campo de golf. A pocos metros se une un camino por la derecha, que asciende entre campos de cereal hasta alcanzar un pequeño alto. En la siguiente encrucijada de caminos, se puede disfrutar de buenas panorámicas de la Muela y la peña del Santo. Un poco más adelante, se gira para tomar el cruce de la izquierda, dejando a la derecha una balsa. En El raso, al lado de otra balsa, a la izquierda, sale una senda señalizada hasta la peña El Portal.
Continuando la pista, se atraviesa un cierre, para internarse en el marojal. Se cruza un arroyo, y se sale a una zona más despejada, descendiendo hasta el arroyo Arizulo. Se pasa otro cierre, se sigue por el camino de la derecha, y a unos pocos metros se toma el ramal de la izquierda, que asciende hasta el portillo La Majada. De aquí parte el enlace hacia la senda Botondela. Se cruza un cierre y se desciende entre repoblaciones de coníferas, hasta que el camino desemboca en otro de mayor entidad. En este punto sale un camino a la derecha que enlaza con la senda Txarabitana, para continuar hasta Marquínez hay que seguir por la izquierda.

Alternativas:
Una vez realizado un kilómetro del recorrido, en una encrucijada de caminos, se puede coger el camino de la peña Ancha que conecta con la senda Los Arrieros, pudiendo completar un corto itinerario hasta Quintana, o ir hasta Apellániz.

Vista de Urturi

8. Senda Botondela
Desde Marquinez hasta el puente del río El Molino

Distancia: 8 km
Tiempo: 2 horas 30 minutos
Dificultad: Media-Baja

El recorrido parte a la altura de la casa de agroturismo de la villa de Marquínez, tomando el camino a la derecha, que en una corta y pronunciada ascensión coge altura rápidamente. En el primer cruce, se toma el camino de la izquierda. A los 1600 metros de caminata se abandona la pista principal para seguir por el camino de la derecha, que asciende por el lomo del cerro Murba.
Más tarde, el camino conecta con otra pista mejor marcada. Se debe seguir la ascensión por la izquierda hasta llegar a la zona más alta. En este punto, se abandona el camino y se toma una desviación a la derecha, bordeando campos de cereal. Desde Engua, se puede acceder por el camino de la izquierda al buzón de Belabia, espléndido mirador del parque.
Continuando por la derecha, la senda se interna en el hayedo Gurtatia, saliendo más adelante a una zona de pastizales con quejigos. La pista se interna ahora en un bosque de quejigos, y llega al portillo de Larraurena, en donde se deja a un lado la pista que sale a la izquierda, y hay que seguir por la derecha, en suave descenso. Posteriormente, en otro cruce se sigue descendiendo por la despejada loma salpicada de enebros. El camino avanza, entre fincas rodeadas de setos arbustivos, hasta que un poco más adelante se une a la pista principal y cruza el puente Marquínez del río El Molino.

Alternativas:
Posibilidad de realizar un itinerario en bucle, conectando Urarte y Marquínez.

Roquedo en Marquínez



9. Senda Los Molinos
Desde Urarte hasta Marquínez

Distancia: 2,9 km
Tiempo: 50 minutos
Dificultad: Baja

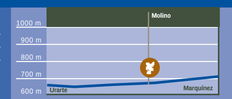

Desde la villa de Urarte, se toma el camino de la derecha, al lado de un monumental humilladero del S. XVI, actualmente en ruinas. Continúa por una pista asfaltada, tras pasar una explotación ganadera, desciende hasta el río, en el término conocido como El Puente del río Marquínez. Así, se llega al molino de Urarte, que curiosamente se encuentra en terrenos de Marquínez, en el que se distingue la antepara o cubo para almacenar el agua que mueve el rodete y, a su vez, ponía en funcionamiento las muelas o piedras de moler. El camino se convierte en sendero y se adentra en la vegetación de ribera, que mantiene semioculto el ruinoso molino de Marquínez.
La frondosa vegetación de chopos, alisos, sauces, avellanos y matas de boj, salpicada con bloques de roca, acompaña al sendero hasta que el barranco se hace más amplio y aparecen de nuevo campos de cultivos. Entre las aves que se pueden observar destacan el mirlo acuático, el escribano soteño, las lavanderas y la fugaz figura azul del martín pescador. La senda continúa paralela al río por su margen izquierda, hasta el centro de la villa de Marquínez.

Alternativas:
Posibilidad de realizar un itinerario circular, conectando con la senda Botondela en el puente del río Marquínez.

Río del Molino en Marquínez



Izki, situado al sureste de Álava, fue declarado Parque Natural en 1998. En sus 9143 hectáreas alberga una enorme diversidad de paisajes y es el tercer parque más grande de la Comunidad Autónoma del País Vasco.

En sus orígenes Izki fue agua. Hace entre 40 y 100 millones de años esta zona estaba cubierta por un mar somero. Posteriormente, diferentes fuerzas geológicas plegaron y elevaron los materiales depositados en el fondo marino. Las areniscas y calizas así formadas, y tras miles de años de erosión, dieron lugar a un amplio valle circundado por abruptas montañas, que es el relieve actual.

Ahora Izki es bosque y roca, principalmente un marojal, pero también hayedos, carrascales, alisedas, quejigales, bosques mixtos, abedulares, bosquetes de álamo temblón, robledales... cubren gran parte de este espacio natural.

Pequeños ríos –Izki, Molino, Berrón–, surcan el valle. En algunos puntos afiora el agua formando charcas, trampales e incipientes turberas. En estos humedales, aparte de una interesante fauna de anfibios y aves –zampullín chico, somormujo lavanco... –, se desarrolla una valiosa flora, como el nenúfar blanco y una rica variedad de plantas carnívoras.

En el cielo, planeando por encima del bosque, destacan las esbeltas figuras del águila real, el halcón, el alimoche y el buitre, que descansan y crían en los majestuosos cortados calizos de las cumbres de Izki.

Servicios
Senderismo, rutas en bicicleta y a caballo son algunas de las actividades que se ofrecen tanto en el Parque como en el entorno.
Campo de golf, en Urturi, permite practicar este deporte en plena naturaleza. Con 18 hoyos y recorrido diseñado por Severiano Ballesteros
Zonas de recreo en las inmediaciones del Parque, áreas de gran belleza natural.
El futuro centro de Interpretación e Información estará ubicado en el pueblo de Korres.

Como llegar
Por la carretera A-132 (Vitoria-Estella) se accede a los núcleos de la zona norte del Parque: Virgala, Apellániz, Antoñana, Bujanda y Maestu. De este último, sale la carretera A-4124 que se dirige a San Román de Campezo y permite llegar a Korres.
Si se prefiere acceder al sur del espacio natural, hay que coger la carretera A-2124 (Vitoria-Logroño) y desviarse en las Ventas de Armentia hacia Bernedo por la A-126, lo que permite aproximarse a Marquínez, Ariluzea, Obécuri, Urturi y Quintana.



10. Senda Txarabitana
Desde Arluzea hasta El Raso

Distancia: 5,3 km
Tiempo: 1 hora y 45 minutos
Dificultad: Baja

El camino comienza en Arluzea, a la altura de la Fuente de Arriba. Se toma el camino de la derecha que, a unos metros, conecta con una pista de mayor anchura y asciende entre prados y cultivos. Después de atravesar la barrera El Mojón, el camino asciende entre enebros, brezos y pastos hacia la ladera de San Justi. Pocos metros despues se abandona el camino, para continuar por una senda que atraviesa la campa que se extiende a la izquierda. En seguida se deja a la izquierda otro sendero que enlaza con la senda El Cartero.
Se continúa paralelo al murete y se interna en el hayedo. Unos metros más adelante en la ladera de la derecha, se encuentra El Aginal donde hay tejos de gran porte. La senda se abre a una altiplanicie que se eleva sobre los montes de Izki ocupada por pastos con enebro. Una vez superada la Cueva de las Señoritas, a la derecha aparecen las peñas de La Cruz. Así, se llega al punto conocido como El Raso, con restos de antiguos muretes y piedras apiladas en grandes montones, donde muere la senda Txarabitana. Aquí se une con la senda El Cartero para continuar hacia Apellániz.

Alternativas:
En la zona conocida como Rekaskana existe la posibilidad de conectar con las sendas Marizurieta y El Cartero. por otra parte en El Raso es posible conectar con la senda El Cartero y volver por ella a Arluzea.

El Raso

11. Senda El Cartero
Desde Apellániz a Arluzea

Distancia: 5,6 km
Tiempo: 1 hora 50 minutos
Dificultad: Baja

Desde el Palacio de los Neira en Apellániz, parte el camino que en seguida abandona la calle principal, para tomar un desvío a la derecha y coger la senda hacia Carrantán. Se asciende serpenteando entre grandes bloques de roca. Unos metros después de cruzar un cierre, se observa a la derecha el pozo Los Cáñamos. Siguiendo la conducción de agua, se llega hasta la presa Carrantán. A la altura de la balsa, un camino cruza la senda, que más adelante se divide en dos y se continúa por la derecha, que se dirige entre las peñas Carrantán y Larga hasta El Raso, donde se une a la senda Txarabitana.
Se continúa ascendiendo por la ladera del monte San Cristóbal hasta llegar al collado, y se sigue por el borde del cortado, hasta Arboro, donde la senda se separa del cortado para continuar por un ancho camino, hasta un cruce, donde se toma la estrecha senda situada enfrente. En Larrea, después de cruzar una pista, se continúa hasta el Barranco Arratia. Más tarde, después de cruzar un cierre, el camino continúa paralelo al arroyo del barranco de Arratia llegando finalmente a Arluzea.

Alternativas:
De la fuente de Arriba parte la senda Txarabitana. Se puede volver por ella hasta El Raso, donde termina dicha senda y enlaza con la del Cartero para bajar por Carrantán a Apellániz, o bien volver hasta Mandicibidea donde se puede conectar con senda El Cartero en el término conocido como Arboro y coronar las cimas de San Justi y San Cristóbal.

Los Arrancaos

12. Senda Sarrondo
Desde Maestu a Apellániz

Distancia: 4,3 km
Tiempo: 1 hora 15 minutos
Dificultad: Baja

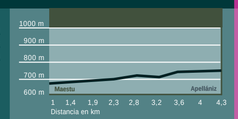

La senda parte de Maestu, enfrente del Centro Social, por un camino asfaltado. En la primera intersección de caminos, se sigue de frente hasta el siguiente cruce, donde se toma el camino de la izquierda. El camino continúa recto, entre campos de cultivo, hasta alcanzar un cierre donde se termina la pista. Posteriormente se continúa por una estrecha senda a la izquierda que se interna en el bosque de marojos. Al salir del bosque, se alcanza una pradera y se atraviesa un cierre cinegético, que delimita una parcela con plantaciones forestales. Se continúa paralelo al marojal hasta que a la altura de un bonito bonetero se toma una senda bien marcada a la derecha. En este punto, se deja la vía de la izquierda que conecta con la senda Larrabila y que conduce hasta Korres. Siguiendo la marcha, la senda conecta con el antiguo camino que comunicaba Apellániz con Korres, y se interna en el marojal. Después de atravesar un cierre y una pequeña campa, se observa una pequeña laguna, denominada La Toba o El Cañaveral. El camino continúa a media ladera por un paisaje abierto desde donde se puede ver la ermita de la Virgen del Campo. En la intersección de caminos, se continúa de frente hasta alcanzar Apellániz.

Alternativas:
Se puede conectar con la senda Larrabila y alcanzar así el núcleo medieval de Korres.

Vista de Apellániz

13. Senda Larrabila
Desde Korres hasta el alto La Tejera

Distancia: 5 km
Tiempo: 1 hora 40 minutos
Dificultad: Media

A la entrada de Korres, se cruza la carretera de acceso y se toma la única pista que asciende por una fuerte pendiente. A unos 500 metros, existe una bifurcación, que hay que seguir por la derecha, ascendiendo suavemente por la ladera del monte Arronzaila. Después de una cuesta se halla Salitre de Medio, que es un pequeño hayedo al abrigo de unos grandes bloques de roca caliza, en las inmediaciones de peña Roya, situada debajo de Mantxibio.
A los 2 km un cierre marca el límite entre Korres y Maestu. Más adelante, la senda continúa por un antiguo camino recuperado que discurre a media ladera, denominado Larrabila, y se bordea el monte Mantxibio hasta alcanzar el collado. Después de cruzar una pista, se continúa por el marojal hasta salir a una explanada.
En la siguiente bifurcación hay que seguir por la derecha. En el término denominado Esquina Aguda, se encuentra el enlace con la senda Sarrondo. Un kilometro despues se halla una bifurcación de caminos en donde se localiza una antigua tejera. Cualquiera de los dos caminos lleva hasta el Alto la Tejera, en las proximidades de Apellániz, donde se conecta con la senda Los Arrieros.

Alternativas:
Se puede ascender al monte Mantxibio tomando a la salida de la segunda mancha de hayedo una senda de unos 600 metros. En el término denominado la Esquina Aguda se halla el enlace con la senda Sarrondo desde donde se conecta con la villa de Maestu.

Vista desde Mantxibio



14. Senda El Agin
Desde Korres hasta la Dehesa

Distancia: 3 km
Tiempo: 1 hora 15 minutos
Dificultad: Media-Alta

Una vez sobrepasada la fuente de arriba, en Korres, se toma el primer camino a la izquierda que se abre paso entre setos y huertas. Más arriba, junto a un depósito de agua se abandona el Camino Ancho y se asciende por el monticulo de la derecha. Pocos metros más adelante, se une un camino por la izquierda y después otros dos por la derecha hasta llegar a una encrucijada de caminos, en donde se sigue recto, después de pasar un cierre. Unos 100 metros después, se abandona la pista para tomar el camino de la izquierda.
Al ganar altitud el camino discurre por un terreno cada vez más despejado, dejando paso a un pasto pedregoso salpicado de hayas, enebros y boj. Se alcanza el collado del Avellanedo, excelente mirador natural. Desde aquí, se inicia el descenso por una pronunciada y estrecha senda por la ladera este del Soila, hasta la Dehesa y se pasa al lado de grandes tilos, declarados árboles singulares. Más adelante, en medio de una gravera, crece un centenario tejo. La senda continúa, entre graveras y, mediante unos grandes escalones, al lado de un pequeño grupo de hayas, se salva un fuerte desnivel. Más tarde y al lado de un haya majestuosa, se pasa una encrucijada de caminos y se sigue descendiendo hasta llegar al lugar donde se une con la senda de Antoñana.

Alternativas:
Desde el collado del Avellanado se continúa por el borde del cortado hasta llegar a la cima del monte Soila.

Tejo singular

15. Senda Antoñana
Desde Korres a Antoñana

Distancia: 4,1 km
Tiempo: 1 hora 15 minutos
Dificultad: Baja

Partiendo de la iglesia del pueblo de Korres, se toma la pista que conduce al cementerio. Se sigue por un camino arcilloso que bordea la ladera del monte Soila bajo quejigales, carrascales y arces. A medida que se avanza se percibe un impresionante barranco en donde medran las hayas. Algo más adelante, en una derivación del camino se sigue por el ramal de la derecha, hasta que ésta describe una curva a la izquierda, momento en el que hay que abandonarla, para tomar una vereda a la derecha y proseguir por el camino viejo que, en este punto, todavía se mantiene. Se avanza por una agradable senda, que discurre bajo el quejigal-carrascal con boj y más tarde, por el hayedo. En un punto del sendero se cruza el lugar de una antigua carbonera o txondorra y, nada más cruzarla, se asciende hasta el punto más elevado de la ruta, justo al pie del monolito rocoso, donde antaño se instaló un castillo. Siguiendo la senda, se llega a un promontorio que sirve de excelente mirador natural. Después se inicia el descenso, cambiando la orientación y desembocando en una pista.

Alternativas:
En las proximidades de Lagabia existe un camino que conecta con la senda Bujanda, pudiendo volver por el barranco del río Izki a Korres o aproximarse a Bujanda. Más adelante, a la altura de un grupo de castaños otro cruce permite conectar con la senda del Agin pudiendo volver a Korres o ascender al monte Soila.

Vista de Antoñana